

ГРАФИЧЕСКОЕ ОПИСАНИЕ
местоположения границ населенных пунктов
д Поддубное
(наименование объекта, местоположение границ, которого описано (далее - объект))

Раздел 1

Сведения об объекте		
N п/п	Характеристики объекта	Описание характеристик
1	2	3
1	Местоположение объекта	Караваевское сельское поселение Костромского района
2	Площадь объекта +/- величина погрешности определения площади(P +/- Дельта P)	+/- 0.00
3	Иные характеристики объекта	

Раздел 2

Сведения о местоположении границ объекта					
1. Система координат <u>МСК</u>					
2. Сведения о характерных точках границ объекта					
Обозначение характерных точек границ	Координаты, м		Метод определения координат характерной точки	Средняя квадратическая погрешность положения характерной точки (Mt), м	Описание обозначения точки на местности (при наличии)
	X	Y			
1	2	3	4	5	6
-	-	-	- Аналитический метод	-	-
3. Сведения о характерных точках части (частей) границы объекта					
Обозначение характерных точек части границы	Координаты, м		Метод определения координат характерной точки	Средняя квадратическая погрешность положения характерной точки (Mt), м	Описание обозначения точки на местности (при наличии)
	X	Y			
1	2	3	4	5	6
Часть №1			Аналитический метод		
1	285263.69	1220685.00	-	0.10	-
2	285264.30	1220699.79	-	0.10	-
3	285265.35	1220724.06	-	0.10	-
4	285269.43	1220723.83	-	0.10	-
5	285270.69	1220734.40	-	0.10	-
6	285299.93	1220743.97	-	0.10	-
7	285411.36	1220743.76	-	0.10	-
8	285481.86	1220738.43	-	0.10	-
9	285606.01	1220708.88	-	0.10	-


10	285859.95	1220652.10	-	0.10	-
11	285920.11	1220422.60	-	0.10	-
12	285938.53	1220427.04	-	0.10	-
13	285942.72	1220423.86	-	0.10	-
14	285962.19	1220409.11	-	0.10	-
15	285990.52	1220396.72	-	0.10	-
16	286038.17	1220375.89	-	0.10	-
17	286055.52	1220349.39	-	0.10	-
18	286021.82	1220263.46	-	0.10	-
19	286055.57	1220240.32	-	0.10	-
20	286052.52	1220236.74	-	0.10	-
21	286068.08	1220226.94	-	0.10	-
22	286068.60	1220226.60	-	0.10	-
23	286075.57	1220221.85	-	0.10	-
24	286051.06	1220195.00	-	0.10	-
25	286052.15	1220194.27	-	0.10	-
26	286029.94	1220170.37	-	0.10	-
27	285996.06	1220172.75	-	0.10	-
28	285927.72	1220178.62	-	0.10	-
29	285874.44	1220198.74	-	0.10	-
30	285823.63	1220214.52	-	0.10	-
31	285798.41	1220226.12	-	0.10	-
32	285742.94	1220247.04	-	0.10	-
33	285688.18	1220274.97	-	0.10	-
34	285606.51	1220347.07	-	0.10	-
35	285586.76	1220384.71	-	0.10	-
36	285570.92	1220418.10	-	0.10	-
37	285568.02	1220421.13	-	0.10	-

38	285555.46	1220421.53	-	0.10	-
39	285514.82	1220440.52	-	0.10	-
40	285481.85	1220462.50	-	0.10	-
41	285433.79	1220496.17	-	0.10	-
42	285370.25	1220525.30	-	0.10	-
43	285317.13	1220542.40	-	0.10	-
44	285292.40	1220577.55	-	0.10	-
45	285267.35	1220617.25	-	0.10	-
46	285267.50	1220649.98	-	0.10	-
47	285265.92	1220652.88	-	0.10	-
48	285282.31	1220650.55	-	0.10	-
49	285287.30	1220682.37	-	0.10	-
1	285263.69	1220685.00	-	0.10	-
1	285263.69	1220685.00	-	0.10	-

Раздел 3

Сведения о местоположении измененных (уточненных) границ объекта							
1. Система координат <u>МСК</u>							
2. Сведения о характерных точках границ объекта							
Обозначение характерных точек границ	Существующие координаты, м		Измененные (уточненные) координаты, м		Метод определения координат характерной точки	Средняя квадратическая погрешность положения характерной точки (Mt), м	Описание обозначения точки на местности (при наличии)
	X	Y	X	Y			
1	2	3	4	5	6	7	8
-	-	-	-	-	-	-	-
3. Сведения о характерных точках части (частей) границы объекта							
Обозначение характерных точек части границ	Существующие координаты, м		Измененные (уточненные) координаты, м		Метод определения координат характерной точки	Средняя квадратическая погрешность положения характерной точки (Mt), м	Описание обозначения точки
	X	Y	X	Y			
1	2	3	4	5	6	7	8
-	-	-	-	-	-	-	-





План границ объекта (обзорная схема)



Масштаб 1:5000 ____

Используемые условные знаки и обозначения:

Условные обозначения

-  - Существующая часть границы, имеющиеся в ЕГРН сведения о которой достаточны для определения ее местоположения
-  - Вновь образованная часть границы, сведения о которой достаточны для определения ее местоположения
-  - Характерная точка границы, сведения о которой позволяют однозначно определить ее положение на местности
-  - Обозначение новой характерной точки

Подпись _____

Дата " ____ " ____ г.



Место для оттиска печати (при наличии) лица, составившего описание местоположения границ объекта

ГРАФИЧЕСКОЕ ОПИСАНИЕ
местоположения границ населенных пунктов
д Семёново
(наименование объекта, местоположение границ, которого описано (далее - объект))

Раздел 1

Сведения об объекте		
N п/п	Характеристики объекта	Описание характеристик
1	2	3
1	Местоположение объекта	Караваевского сельского поселения Костромского района
2	Площадь объекта +/- величина погрешности определения площади(P +/- Дельта P)	+/- 0.00
3	Иные характеристики объекта	

Раздел 2

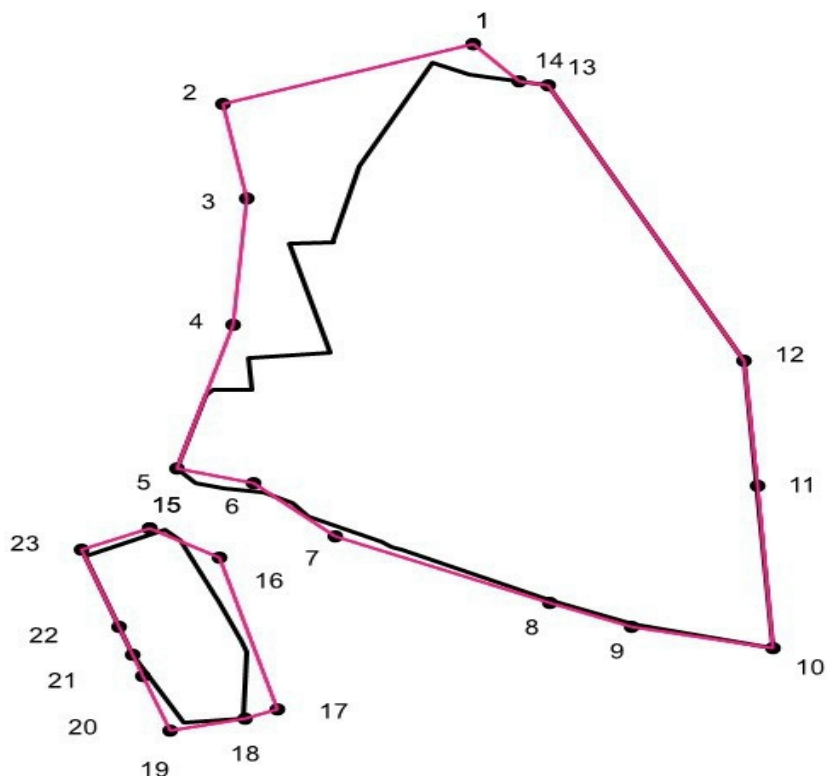
Сведения о местоположении границ объекта					
1. Система координат <u>МСК</u>					
2. Сведения о характерных точках границ объекта					
Обозначение характерных точек границ	Координаты, м		Метод определения координат характерной точки	Средняя квадратическая погрешность положения характерной точки (Mt), м	Описание обозначения точки на местности (при наличии)
	X	Y			
1	2	3	4	5	6
-	-	-	- Аналитический метод	-	-
3. Сведения о характерных точках части (частей) границы объекта					
Обозначение характерных точек части границы	Координаты, м		Метод определения координат характерной точки	Средняя квадратическая погрешность положения характерной точки (Mt), м	Описание обозначения точки на местности (при наличии)
	X	Y			
1	2	3	4	5	6
Часть №1			Аналитический метод		
1	286014.51	1222142.86	-	0.10	-
2	285966.79	1221987.14	-	0.10	-
3	285891.66	1222002.01	-	0.10	-
4	285791.91	1221993.96	-	0.10	-
5	285677.38	1221959.00	-	0.10	-
6	285665.52	1222006.37	-	0.10	-
7	285623.67	1222057.36	-	0.10	-
8	285570.66	1222189.83	-	0.10	-
9	285552.15	1222241.44	-	0.10	-

10	285535.29	1222329.15	-	0.10	-
11	285664.42	1222318.89	-	0.10	-
12	285763.20	1222311.05	-	0.10	-
13	285981.75	1222189.36	-	0.10	-
14	285984.98	1222171.18	-	0.10	-
1	286014.51	1222142.86	-	0.10	-
1	286014.51	1222142.86	-	0.10	-
15	285630.55	1221942.25	-	0.10	-
16	285606.94	1221985.64	-	0.10	-
17	285486.46	1222020.90	-	0.10	-
18	285478.79	1222000.70	-	0.10	-
19	285469.38	1221954.84	-	0.10	-
20	285513.30	1221937.92	-	0.10	-
21	285529.95	1221931.48	-	0.10	-
22	285551.51	1221923.17	-	0.10	-
23	285612.96	1221900.29	-	0.10	-
15	285630.55	1221942.25	-	0.10	-
15	285630.55	1221942.25	-	0.10	-

Раздел 3

Сведения о местоположении измененных (уточненных) границ объекта							
1. Система координат <u>МСК</u>							
2. Сведения о характерных точках границ объекта							
Обозначение характерных точек границ	Существующие координаты, м		Измененные (уточненные) координаты, м		Метод определения координат характерной точки	Средняя квадратическая погрешность положения характерной точки (Mt), м	Описание обозначения точки на местности (при наличии)
	X	Y	X	Y			
1	2	3	4	5	6	7	8
-	-	-	-	-	-	-	-
3. Сведения о характерных точках части (частей) границы объекта							
Обозначение характерных точек части границ	Существующие координаты, м		Измененные (уточненные) координаты, м		Метод определения координат характерной точки	Средняя квадратическая погрешность положения характерной точки (Mt), м	Описание обозначения точки
	X	Y	X	Y			
1	2	3	4	5	6	7	8
-	-	-	-	-	-	-	-

План границ объекта (обзорная схема)



Масштаб 1: 5000

Используемые условные знаки и обозначения:

Условные обозначения

- - Существующая часть границы, имеющиеся в ЕГРН сведения о которой достаточны для определения ее местоположения
- - Вновь образованная часть границы, сведения о которой достаточны для определения ее местоположения
- - Характерная точка границы, сведения о которой позволяют однозначно определить ее положение на местности
- 1 - Обозначение новой характерной точки

Подпись _____



Дата "___" _____ г.

Место для оттиска печати (при наличии) лица, составившего описание местоположения границ объекта

ГРАФИЧЕСКОЕ ОПИСАНИЕ
местоположения границ населенных пунктов
п Тёткиш
(наименование объекта, местоположение границ, которого описано (далее - объект)

Раздел 1

Сведения об объекте		
N п/п	Характеристики объекта	Описание характеристик
1	2	3
1	Местоположение объекта	Караваевское сельское поселение Костромского района
2	Площадь объекта +/- величина погрешности определения площади(P +/- Дельта P)	+/- 0.00
3	Иные характеристики объекта	

Раздел 2

Сведения о местоположении границ объекта					
1. Система координат <u>МСК</u>					
2. Сведения о характерных точках границ объекта					
Обозначение характерных точек границ	Координаты, м		Метод определения координат характерной точки	Средняя квадратическая погрешность положения характерной точки (Mt), м	Описание обозначения точки на местности (при наличии)
	X	Y			
1	2	3	4	5	6
-	-	-	- Аналитический метод	-	-
3. Сведения о характерных точках части (частей) границы объекта					
Обозначение характерных точек части границы	Координаты, м		Метод определения координат характерной точки	Средняя квадратическая погрешность положения характерной точки (Mt), м	Описание обозначения точки на местности (при наличии)
	X	Y			
1	2	3	4	5	6
Часть №1			Аналитический метод		
1	284391.92	1224369.19	-	0.10	-
2	284581.24	1224593.71	-	0.10	-
3	284591.56	1224563.18	-	0.10	-
4	284730.45	1224564.00	-	0.10	-
5	284898.32	1224729.87	-	0.10	-
6	284963.70	1224657.15	-	0.10	-
7	285178.32	1224631.56	-	0.10	-
8	285182.62	1224537.98	-	0.10	-
9	285218.25	1224414.09	-	0.10	-

10	285266.54	1224246.17	-	0.10	-
11	285268.35	1224239.87	-	0.10	-
12	285238.26	1224253.44	-	0.10	-
13	285226.87	1224256.98	-	0.10	-
14	285213.58	1224257.35	-	0.10	-
15	285200.66	1224251.46	-	0.10	-
16	285182.85	1224249.37	-	0.10	-
17	285173.02	1224247.04	-	0.10	-
18	285165.01	1224242.39	-	0.10	-
19	285158.44	1224236.20	-	0.10	-
20	285151.39	1224230.32	-	0.10	-
21	285147.45	1224228.70	-	0.10	-
22	285122.57	1224224.69	-	0.10	-
23	285102.08	1224227.76	-	0.10	-
24	285084.69	1224227.76	-	0.10	-
25	285074.34	1224226.35	-	0.10	-
26	285044.34	1224213.16	-	0.10	-
27	285024.45	1224212.48	-	0.10	-
28	285008.06	1224216.74	-	0.10	-
29	284992.68	1224225.94	-	0.10	-
30	284983.03	1224228.81	-	0.10	-
31	284957.99	1224234.08	-	0.10	-
32	284913.37	1224239.16	-	0.10	-
33	284899.50	1224238.40	-	0.10	-
34	284881.26	1224230.26	-	0.10	-
35	284872.51	1224223.78	-	0.10	-
36	284865.80	1224217.13	-	0.10	-
37	284861.31	1224210.77	-	0.10	-

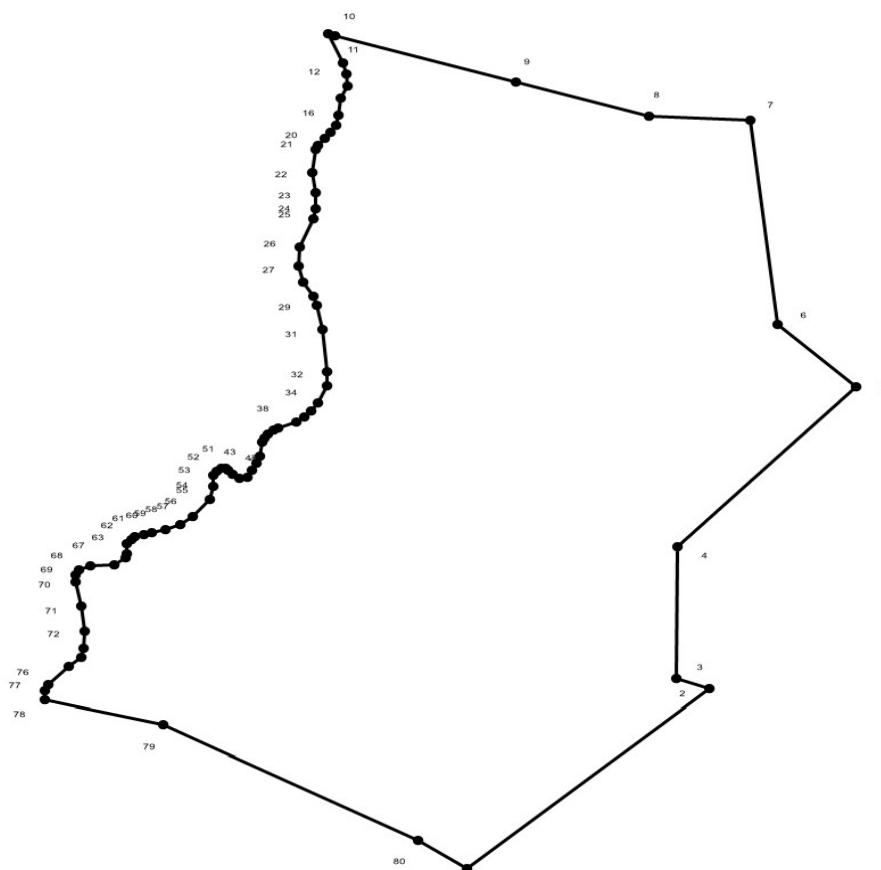
38	284855.15	1224193.59	-	0.10	-
39	284852.75	1224189.39	-	0.10	-
40	284848.44	1224183.68	-	0.10	-
41	284844.23	1224180.40	-	0.10	-
42	284839.92	1224178.06	-	0.10	-
43	284825.10	1224176.08	-	0.10	-
44	284817.98	1224173.53	-	0.10	-
45	284809.91	1224169.40	-	0.10	-
46	284802.63	1224164.44	-	0.10	-
47	284802.09	1224157.18	-	0.10	-
48	284805.57	1224151.41	-	0.10	-
49	284810.10	1224147.33	-	0.10	-
50	284812.26	1224144.74	-	0.10	-
51	284812.03	1224140.76	-	0.10	-
52	284809.09	1224136.45	-	0.10	-
53	284804.74	1224133.44	-	0.10	-
54	284793.17	1224132.65	-	0.10	-
55	284780.00	1224130.04	-	0.10	-
56	284762.21	1224113.75	-	0.10	-
57	284753.61	1224102.14	-	0.10	-
58	284748.33	1224088.41	-	0.10	-
59	284744.56	1224076.50	-	0.10	-
60	284742.25	1224068.40	-	0.10	-
61	284740.30	1224060.27	-	0.10	-
62	284737.41	1224056.56	-	0.10	-
63	284732.98	1224053.26	-	0.10	-
64	284722.68	1224052.75	-	0.10	-
65	284717.94	1224051.51	-	0.10	-

66	284710.94	1224041.73	-	0.10	-
67	284710.32	1224018.55	-	0.10	-
68	284705.22	1224008.74	-	0.10	-
69	284700.35	1224005.68	-	0.10	-
70	284692.84	1224005.08	-	0.10	-
71	284667.62	1224010.72	-	0.10	-
72	284641.24	1224013.38	-	0.10	-
73	284623.82	1224013.21	-	0.10	-
74	284613.87	1224010.89	-	0.10	-
75	284603.92	1223998.61	-	0.10	-
76	284585.34	1223980.20	-	0.10	-
77	284579.16	1223976.85	-	0.10	-
78	284569.57	1223976.43	-	0.10	-
79	284542.80	1224087.07	-	0.10	-
80	284421.37	1224323.10	-	0.10	-
1	284391.92	1224369.19	-	0.10	-

Раздел 3

Сведения о местоположении измененных (уточненных) границ объекта							
1. Система координат <u>МСК</u>							
2. Сведения о характерных точках границ объекта							
Обозначение характерных точек границ	Существующие координаты, м		Измененные (уточненные) координаты, м		Метод определения координат характерной точки	Средняя квадратическая погрешность положения характерной точки (Mt), м	Описание обозначения точки на местности (при наличии)
	X	Y	X	Y			
1	2	3	4	5	6	7	8
-	-	-	-	-	-	-	-
3. Сведения о характерных точках части (частей) границы объекта							
Обозначение характерных точек части границ	Существующие координаты, м		Измененные (уточненные) координаты, м		Метод определения координат характерной точки	Средняя квадратическая погрешность положения характерной точки (Mt), м	Описание обозначения точки
	X	Y	X	Y			
1	2	3	4	5	6	7	8
-	-	-	-	-	-	-	-

План границ объекта (обзорная схема)



Масштаб 1: 5000

Используемые условные знаки и обозначения:

Условные обозначения

- - Существующая часть границы, имеющиеся в ЕГРН сведения о которой достаточны для определения ее местоположения
- - Вновь образованная часть границы, сведения о которой достаточны для определения ее местоположения
- - Характерная точка границы, сведения о которой позволяют однозначно определить ее положение на местности
- 1 - Обозначение новой характерной точки

Подпись _____ Дата " __ " _____ г.



Место для оттиска печати (при наличии) лица, составившего описание местоположения границ объекта

ГРАФИЧЕСКОЕ ОПИСАНИЕ
местоположения границ населенных пунктов, территориальных зон,
особо охраняемых природных территорий, зон с особыми
условиями использования территории
д Малое Андрейково
(наименование объекта, местоположение границ, которого описано (далее - объект)

Раздел 1

Сведения об объекте		
N п/п	Характеристики объекта	Описание характеристик
1	2	3
1	Местоположение объекта	Караваевского сельского поселения Костромского района
2	Площадь объекта +/- величина погрешности определения площади(P +/- Дельта P)	+/- 0.00
3	Иные характеристики объекта	

Раздел 2

Сведения о местоположении границ объекта					
1. Система координат <u>МСК</u>					
2. Сведения о характерных точках границ объекта					
Обозначение характерных точек границ	Координаты, м		Метод определения координат характерной точки	Средняя квадратическая погрешность положения характерной точки (Mt), м	Описание обозначения точки на местности (при наличии)
	X	Y			
1	2	3	4	5	6
-	-	-	- Аналитический метод	-	-
3. Сведения о характерных точках части (частей) границы объекта					
Обозначение характерных точек части границы	Координаты, м		Метод определения координат характерной точки	Средняя квадратическая погрешность положения характерной точки (Mt), м	Описание обозначения точки на местности (при наличии)
	X	Y			
1	2	3	4	5	6
Часть №1			Аналитический метод		
1	284205.22	1222343.93	-	0.10	-
2	284225.63	1222355.45	-	0.10	-
3	284294.03	1222376.31	-	0.10	-
4	284357.39	1222382.71	-	0.10	-
5	284392.26	1222369.40	-	0.10	-
6	284402.35	1222345.28	-	0.10	-
7	284410.37	1222305.27	-	0.10	-
8	284427.71	1222240.81	-	0.10	-
9	284439.77	1222242.96	-	0.10	-

10	284444.93	1222162.00	-	0.10	-
11	284431.55	1222089.31	-	0.10	-
12	284428.43	1222072.30	-	0.10	-
13	284418.39	1222064.77	-	0.10	-
14	284418.51	1222062.67	-	0.10	-
15	284417.02	1222060.29	-	0.10	-
16	284414.66	1222053.72	-	0.10	-
17	284390.45	1222048.72	-	0.10	-
18	284373.16	1222041.77	-	0.10	-
19	284369.89	1222040.04	-	0.10	-
20	284367.44	1222027.92	-	0.10	-
21	284360.24	1222023.06	-	0.10	-
22	284352.20	1221986.67	-	0.10	-
23	284301.48	1222010.18	-	0.10	-
24	284261.09	1221990.26	-	0.10	-
25	284252.17	1221985.86	-	0.10	-
26	284247.32	1222047.96	-	0.10	-
27	284193.14	1222089.54	-	0.10	-
28	284184.86	1222140.82	-	0.10	-
29	284171.91	1222139.59	-	0.10	-
30	284167.72	1222177.14	-	0.10	-
31	284162.87	1222186.55	-	0.10	-
32	284165.50	1222216.05	-	0.10	-
33	284179.94	1222266.22	-	0.10	-
34	284180.08	1222313.39	-	0.10	-
35	284178.18	1222336.67	-	0.10	-
1	284205.22	1222343.93	-	0.10	-
1	284205.22	1222343.93	-	0.10	-

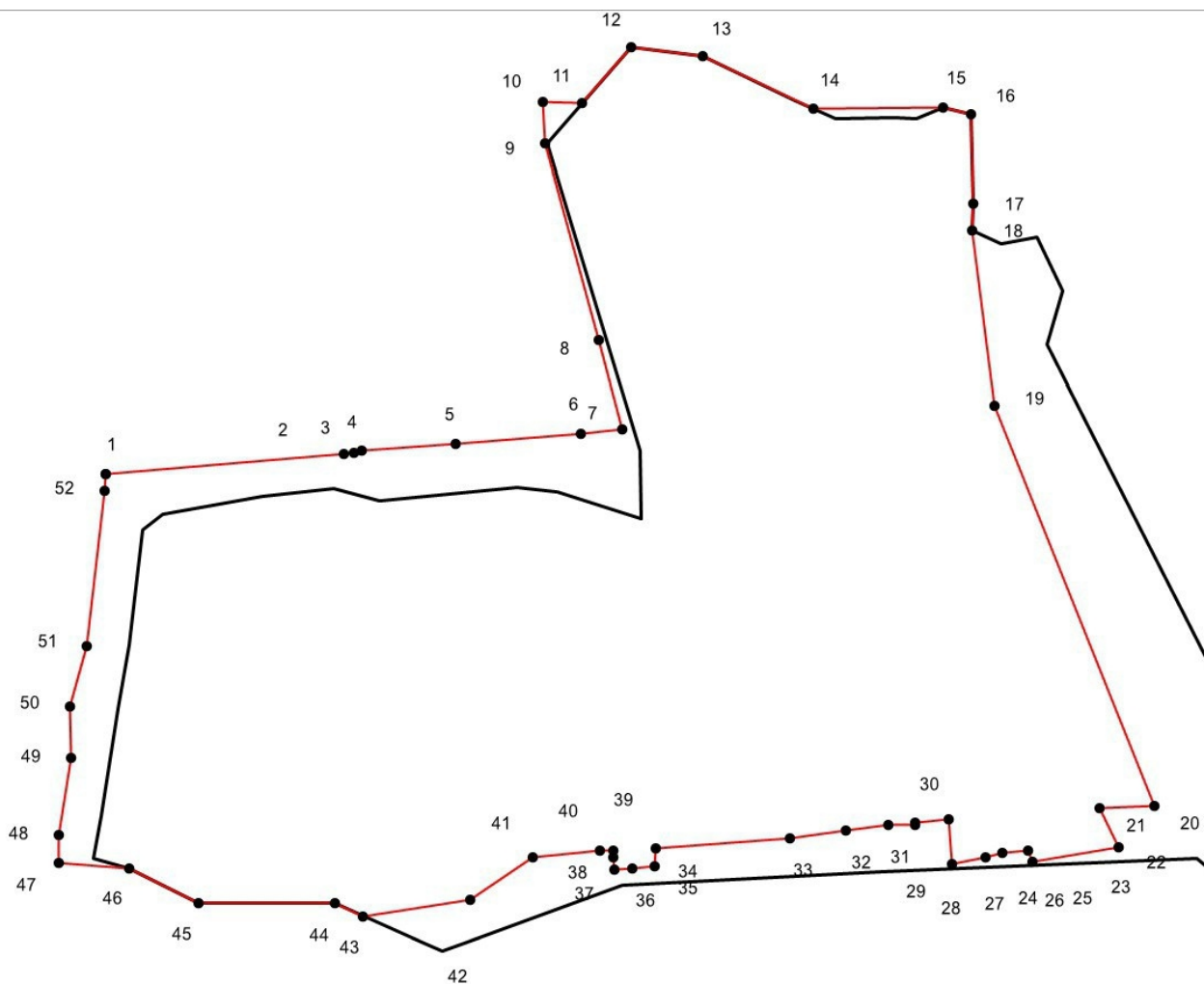
Часть №2					
1	284641.94	1221737.19	-	0.10	-
2	284649.44	1221826.78	-	0.10	-
3	284649.70	1221830.77	-	0.10	-
4	284650.64	1221833.88	-	0.10	-
5	284653.20	1221869.41	-	0.10	-
6	284657.09	1221916.69	-	0.10	-
7	284658.62	1221932.37	-	0.10	-
8	284692.67	1221923.26	-	0.10	-
9	284767.04	1221903.01	-	0.10	-
10	284782.56	1221902.27	-	0.10	-
11	284782.19	1221917.21	-	0.10	-
12	284803.17	1221935.68	-	0.10	-
13	284799.64	1221962.58	-	0.10	-
14	284780.03	1222004.29	-	0.10	-
15	284780.32	1222053.43	-	0.10	-
16	284778.02	1222064.09	-	0.10	-
17	284744.14	1222064.96	-	0.10	-
18	284733.70	1222064.53	-	0.10	-
19	284667.69	1222072.94	-	0.10	-
20	284516.26	1222133.23	-	0.10	-
21	284515.34	1222112.49	-	0.10	-
22	284500.65	1222119.95	-	0.10	-
23	284495.20	1222087.31	-	0.10	-
24	284499.46	1222085.60	-	0.10	-
25	284498.48	1222076.10	-	0.10	-
26	284496.67	1222069.37	-	0.10	-
27	284494.15	1222057.08	-	0.10	-

28	284511.00	1222055.48	-	0.10	-
29	284509.97	1222042.82	-	0.10	-
30	284508.94	1222042.97	-	0.10	-
31	284509.14	1222032.70	-	0.10	-
32	284506.97	1222016.90	-	0.10	-
33	284504.03	1221995.46	-	0.10	-
34	284500.35	1221945.07	-	0.10	-
35	284493.58	1221944.59	-	0.10	-
36	284492.43	1221936.03	-	0.10	-
37	284492.24	1221929.08	-	0.10	-
38	284496.86	1221928.82	-	0.10	-
39	284499.55	1221928.64	-	0.10	-
40	284499.31	1221923.92	-	0.10	-
41	284496.93	1221898.33	-	0.10	-
42	284480.73	1221874.53	-	0.10	-
43	284474.56	1221834.24	-	0.10	-
44	284479.31	1221823.61	-	0.10	-
45	284479.61	1221772.07	-	0.10	-
46	284492.79	1221746.06	-	0.10	-
47	284494.65	1221719.11	-	0.10	-
48	284505.21	1221719.34	-	0.10	-
49	284534.61	1221723.86	-	0.10	-
50	284554.08	1221723.51	-	0.10	-
51	284576.58	1221729.96	-	0.10	-
52	284635.45	1221736.47	-	0.10	-
1	284641.94	1221737.19	-	0.10	-
1	284641.94	1221737.19	-	0.10	-

Раздел 3

Сведения о местоположении измененных (уточненных) границ объекта							
1. Система координат <u>МСК</u>							
2. Сведения о характерных точках границ объекта							
Обозначение характерных точек границ	Существующие координаты, м		Измененные (уточненные) координаты, м		Метод определения координат характерной точки	Средняя квадратическая погрешность положения характерной точки (Mt), м	Описание обозначения точки на местности (при наличии)
	X	Y	X	Y			
1	2	3	4	5	6	7	8
-	-	-	-	-	-	-	-
3. Сведения о характерных точках части (частей) границы объекта							
Обозначение характерных точек части границ	Существующие координаты, м		Измененные (уточненные) координаты, м		Метод определения координат характерной точки	Средняя квадратическая погрешность положения характерной точки (Mt), м	Описание обозначения точки
	X	Y	X	Y			
1	2	3	4	5	6	7	8
-	-	-	-	-	-	-	-

План границ объекта (обзорная схема)



Масштаб 1:2000 ____

Используемые условные знаки и обозначения:

Условные обозначения

- - Существующая часть границы, имеющиеся в ЕГРН сведения о которой достаточны для определения ее местоположения
- - Вновь образованная часть границы, сведения о которой достаточны для определения ее местоположения
- - Характерная точка границы, сведения о которой позволяют однозначно определить ее положение на местности
- 1 - Обозначение новой характерной точки

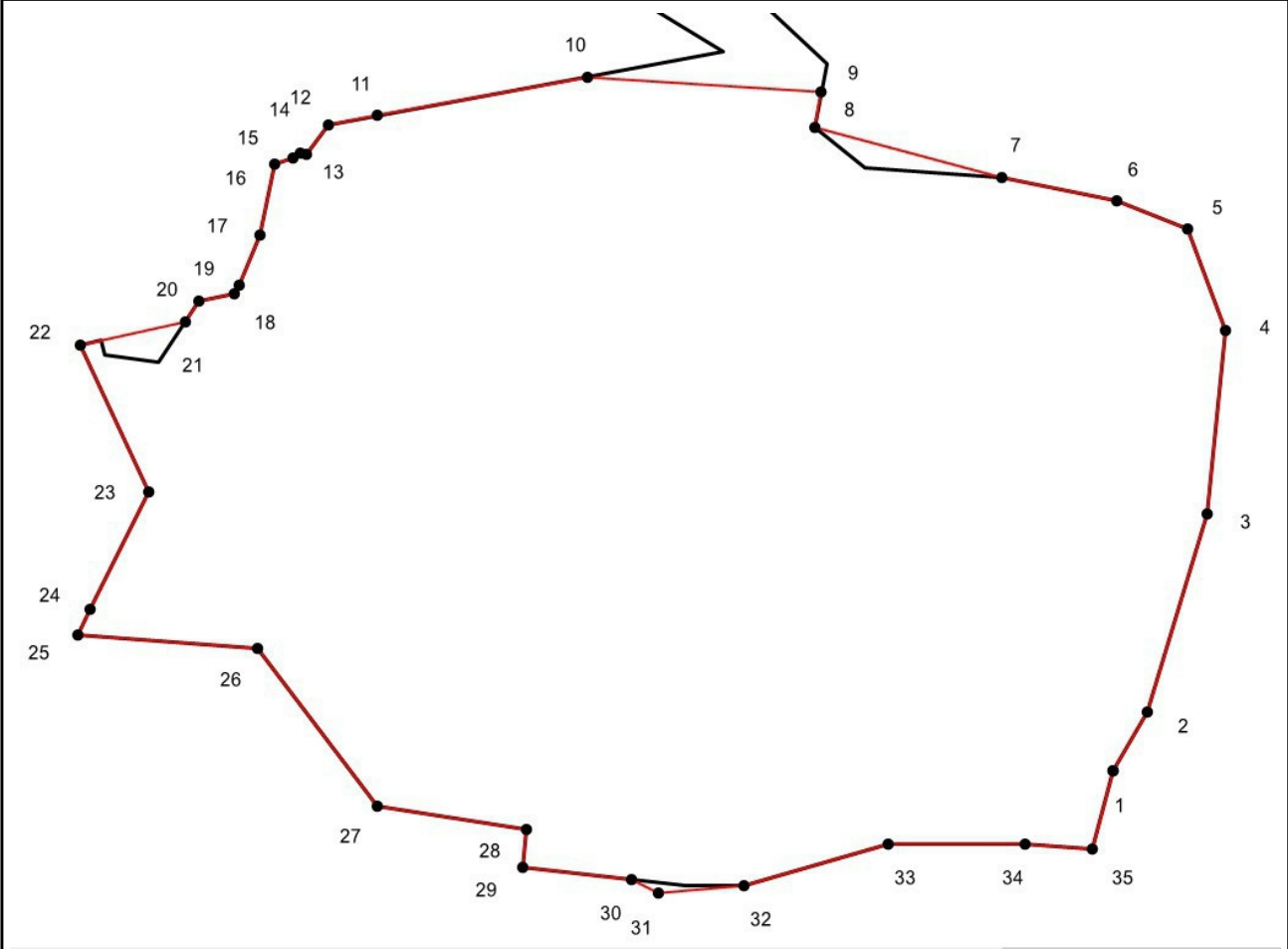
Подпись _____

Дата " __ " _____ г.



Место для оттиска печати (при наличии) лица, составившего описание местоположения границ объекта

План границ объекта (обзорная схема)



Масштаб 1:2000 _____

Используемые условные знаки и обозначения:

Условные обозначения

- | | |
|---|--|
| ● | - Существующая часть границы, имеющиеся в ЕПРН сведения о которой достаточны для определения ее местоположения |
| 1 | - Вновь образованная часть границы, сведения о которой достаточны для определения ее местоположения |
| | - Характерная точка границы, сведения о которой позволяют однозначно определить ее положение на местности |
| | - Обозначение новой характерной точки |

Подпись.



Дата "___" _____ г.

Место для оттиска печати (при наличии) лица, составившего описание местоположения границ объекта

ГРАФИЧЕСКОЕ ОПИСАНИЕ
местоположения границ населенных пунктов
к Лесной Бор
(наименование объекта, местоположение границ, которого описано (далее - объект))

Раздел 1

Сведения об объекте		
N п/п	Характеристики объекта	Описание характеристик
1	2	3
1	Местоположение объекта	Караваевского сельского поселения Костромского района
2	Площадь объекта +/- величина погрешности определения площади($P \pm \Delta P$)	+/- 0.00
3	Иные характеристики объекта	

Раздел 2

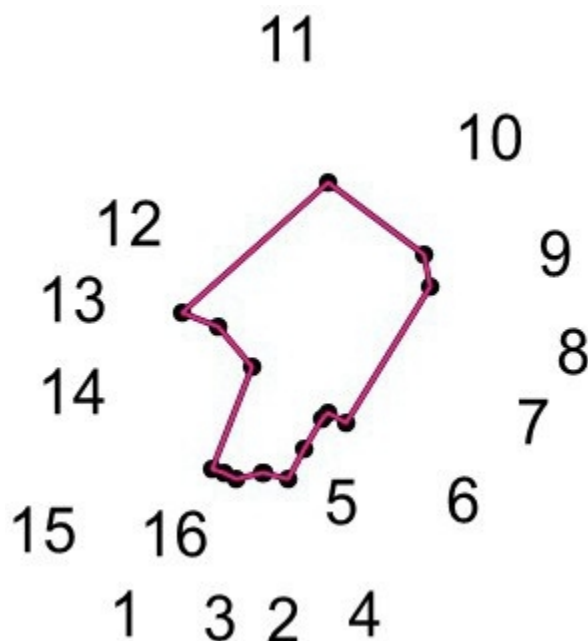
Сведения о местоположении границ объекта					
1. Система координат <u>МСК</u>					
2. Сведения о характерных точках границ объекта					
Обозначение характерных точек границ	Координаты, м		Метод определения координат характерной точки	Средняя квадратическая погрешность положения характерной точки (Mt), м	Описание обозначения точки на местности (при наличии)
	X	Y			
1	2	3	4	5	6
-	-	-	- Аналитический метод	-	-
3. Сведения о характерных точках части (частей) границы объекта					
Обозначение характерных точек части границы	Координаты, м		Метод определения координат характерной точки	Средняя квадратическая погрешность положения характерной точки (Mt), м	Описание обозначения точки на местности (при наличии)
	X	Y			
1	2	3	4	5	6
Часть №1			Аналитический метод		
1	286091.94	1224054.51	-	0.10	-
2	286095.01	1224068.39	-	0.10	-
3	286094.70	1224070.10	-	0.10	-
4	286092.16	1224082.42	-	0.10	-
5	286107.81	1224091.39	-	0.10	-
6	286123.13	1224100.64	-	0.10	-
7	286126.99	1224103.22	-	0.10	-
8	286121.21	1224113.11	-	0.10	-
9	286193.54	1224157.47	-	0.10	-

10	286209.85	1224154.76	-	0.10	-
11	286248.13	1224103.50	-	0.10	-
12	286179.68	1224026.73	-	0.10	-
13	286171.54	1224045.74	-	0.10	-
14	286150.72	1224063.12	-	0.10	-
15	286097.29	1224041.97	-	0.10	-
16	286094.69	1224048.70	-	0.10	-
1	286091.94	1224054.51	-	0.10	-

Раздел 3

Сведения о местоположении измененных (уточненных) границ объекта							
1. Система координат <u>МСК</u>							
2. Сведения о характерных точках границ объекта							
Обозначение характерных точек границ	Существующие координаты, м		Измененные (уточненные) координаты, м		Метод определения координат характерной точки	Средняя квадратическая погрешность положения характерной точки (Mt), м	Описание обозначения точки на местности (при наличии)
	X	Y	X	Y			
1	2	3	4	5	6	7	8
-	-	-	-	-	-	-	-
3. Сведения о характерных точках части (частей) границы объекта							
Обозначение характерных точек части границ	Существующие координаты, м		Измененные (уточненные) координаты, м		Метод определения координат характерной точки	Средняя квадратическая погрешность положения характерной точки (Mt), м	Описание обозначения точки
	X	Y	X	Y			
1	2	3	4	5	6	7	8
-	-	-	-	-	-	-	-





План границ объекта (обзорная схема)



Масштаб 1: 2000

Используемые условные знаки и обозначения:

Условные обозначения

-  - Существующая часть границы, имеющиеся в ЕГРН сведения о которой достаточны для определения ее местоположения
-  - Вновь образованная часть границы, сведения о которой достаточны для определения ее местоположения
-  - Характерная точка границы, сведения о которой позволяют однозначно определить ее положение на местности
-  - Обозначение новой характерной точки

Подпись _____ Дата " __ " _____ г.



Место для оттиска печати (при наличии) лица, составившего описание местоположения границ объекта

ГРАФИЧЕСКОЕ ОПИСАНИЕ
местоположения границ населенных пунктов, территориальных зон, особо охраняемых природных территорий, зон с особыми условиями использования территории

Поселок Караваево Караваевского сельского поселения Костромского муниципального района Костромской области

(наименование объекта, местоположение границ которого описано (далее - объект))

Раздел 1

Сведения об объекте

№ п/п	Характеристики объекта	Описание характеристик
1	2	3
1.	Местоположение объекта	Костромская область, м.р-н Костромской, с.п Караваевское, поселок Караваево
2.	Площадь объекта +/- величина погрешности определения площади (Р +/- Дельта Р)	5090876 +/- 7897 м²
3.	Иные характеристики объекта	-

Раздел 2

Сведения о местоположении границ объекта

1. Система координат МСК-44, зона 1

2. Сведения о характерных точках границ объекта

Обозначение характерных точек границ	Координаты, м		Метод определения координат характерной точки	Средняя квадратическая погрешность положения характерной точки (Mt), м	Описание обозначения точки на местности (при наличии)
	X	Y			
1	2	3	4	5	6
1	287565.67	1222880.55	Картометрический метод	0.1	Закрепление отсутствует
2	287579.33	1222876.01	Картометрический метод	0.1	Закрепление отсутствует
3	287607.11	1222865.82	Картометрический метод	0.1	Закрепление отсутствует
4	287604.82	1222860.39	Картометрический метод	0.1	Закрепление отсутствует
5	287610.05	1222858.53	Картометрический метод	0.1	Закрепление отсутствует
6	287613.35	1222864.24	Картометрический метод	0.1	Закрепление отсутствует
7	287647.82	1222851.14	Картометрический метод	0.1	Закрепление отсутствует
8	287646.18	1222845.67	Картометрический метод	0.1	Закрепление отсутствует
9	287661.82	1222838.93	Картометрический метод	0.1	Закрепление отсутствует
10	287661.82	1222817.98	Картометрический метод	0.1	Закрепление отсутствует
11	287675.37	1222823.27	Картометрический метод	0.1	Закрепление отсутствует
12	287679.50	1222807.64	Картометрический метод	0.1	Закрепление отсутствует
13	287714.12	1222816.22	Картометрический метод	0.1	Закрепление отсутствует
14	287726.61	1222817.04	Картометрический метод	0.1	Закрепление отсутствует
15	287799.03	1222830.78	Картометрический метод	0.1	Закрепление отсутствует
16	287815.76	1222831.46	Картометрический метод	0.1	Закрепление отсутствует
17	287828.06	1222829.29	Картометрический метод	0.1	Закрепление отсутствует
18	287845.53	1222828.83	Картометрический метод	0.1	Закрепление отсутствует
19	287853.40	1222829.34	Картометрический метод	0.1	Закрепление отсутствует
20	287878.55	1222836.71	Картометрический метод	0.1	Закрепление отсутствует
21	287920.41	1222845.11	Картометрический метод	0.1	Закрепление отсутствует
22	287941.85	1222848.29	Картометрический метод	0.1	Закрепление отсутствует

2. Сведения о характерных точках границ объекта					
Обозначение характерных точек границ	Координаты, м		Метод определения координат характерной точки	Средняя квадратическая погрешность положения характерной точки (Mt), м	Описание обозначения точки на местности (при наличии)
	X	Y			
1	2	3	4	5	6
23	287954.98	1222848.84	Картометрический метод	0.1	Закрепление отсутствует
24	287961.99	1222845.79	Картометрический метод	0.1	Закрепление отсутствует
25	287972.69	1222835.70	Картометрический метод	0.1	Закрепление отсутствует
26	287979.15	1222825.54	Картометрический метод	0.1	Закрепление отсутствует
27	287981.39	1222819.30	Картометрический метод	0.1	Закрепление отсутствует
28	287975.75	1222811.72	Картометрический метод	0.1	Закрепление отсутствует
29	287964.71	1222798.42	Картометрический метод	0.1	Закрепление отсутствует
30	287949.86	1222776.71	Картометрический метод	0.1	Закрепление отсутствует
31	287943.76	1222764.27	Картометрический метод	0.1	Закрепление отсутствует
32	287941.37	1222757.21	Картометрический метод	0.1	Закрепление отсутствует
33	287940.54	1222753.52	Картометрический метод	0.1	Закрепление отсутствует
34	287944.41	1222751.70	Картометрический метод	0.1	Закрепление отсутствует
35	287952.75	1222750.15	Картометрический метод	0.1	Закрепление отсутствует
36	287949.96	1222743.43	Картометрический метод	0.1	Закрепление отсутствует
37	287949.04	1222736.26	Картометрический метод	0.1	Закрепление отсутствует
38	287945.66	1222728.43	Картометрический метод	0.1	Закрепление отсутствует
39	287948.35	1222725.06	Картометрический метод	0.1	Закрепление отсутствует
40	287953.57	1222718.52	Картометрический метод	0.1	Закрепление отсутствует
41	287950.32	1222672.23	Картометрический метод	0.1	Закрепление отсутствует
42	287961.98	1222617.58	Картометрический метод	0.1	Закрепление отсутствует
43	287984.42	1222610.61	Картометрический метод	0.1	Закрепление отсутствует
44	287998.12	1222625.96	Картометрический метод	0.1	Закрепление отсутствует
45	287989.18	1222672.11	Картометрический метод	0.1	Закрепление отсутствует
46	288004.83	1222673.32	Картометрический метод	0.1	Закрепление отсутствует
47	288039.45	1222640.09	Картометрический метод	0.1	Закрепление отсутствует

2. Сведения о характерных точках границ объекта					
Обозначение характерных точек границ	Координаты, м		Метод определения координат характерной точки	Средняя квадратическая погрешность положения характерной точки (Mt), м	Описание обозначения точки на местности (при наличии)
	X	Y			
1	2	3	4	5	6
48	288088.39	1222556.47	Картометрический метод	0.1	Закрепление отсутствует
49	288095.93	1222544.76	Картометрический метод	0.1	Закрепление отсутствует
50	288059.57	1222443.00	Картометрический метод	0.1	Закрепление отсутствует
51	288015.27	1222380.25	Картометрический метод	0.1	Закрепление отсутствует
52	288005.18	1222330.62	Картометрический метод	0.1	Закрепление отсутствует
53	288013.92	1222309.25	Картометрический метод	0.1	Закрепление отсутствует
54	287966.68	1222258.39	Картометрический метод	0.1	Закрепление отсутствует
55	287982.15	1222228.97	Картометрический метод	0.1	Закрепление отсутствует
56	287987.60	1222140.39	Картометрический метод	0.1	Закрепление отсутствует
57	287943.55	1222109.68	Картометрический метод	0.1	Закрепление отсутствует
58	287937.85	1222105.70	Картометрический метод	0.1	Закрепление отсутствует
59	287889.52	1222071.99	Картометрический метод	0.1	Закрепление отсутствует
60	287921.44	1221949.31	Картометрический метод	0.1	Закрепление отсутствует
61	287909.82	1221912.06	Картометрический метод	0.1	Закрепление отсутствует
62	287880.92	1221891.36	Картометрический метод	0.1	Закрепление отсутствует
63	287858.86	1221786.85	Картометрический метод	0.1	Закрепление отсутствует
64	287800.62	1221741.15	Картометрический метод	0.1	Закрепление отсутствует
65	287767.69	1221688.49	Картометрический метод	0.1	Закрепление отсутствует
66	287760.98	1221631.26	Картометрический метод	0.1	Закрепление отсутствует
67	287779.87	1221591.86	Картометрический метод	0.1	Закрепление отсутствует
68	287765.77	1221558.55	Картометрический метод	0.1	Закрепление отсутствует
69	287790.35	1221530.01	Картометрический метод	0.1	Закрепление отсутствует
70	287792.04	1221494.13	Картометрический метод	0.1	Закрепление отсутствует
71	287809.73	1221480.28	Картометрический метод	0.1	Закрепление отсутствует
72	287815.73	1221467.75	Картометрический метод	0.1	Закрепление отсутствует

2. Сведения о характерных точках границ объекта					
Обозначение характерных точек границ	Координаты, м		Метод определения координат характерной точки	Средняя квадратическая погрешность положения характерной точки (Mt), м	Описание обозначения точки на местности (при наличии)
	X	Y			
1	2	3	4	5	6
73	287832.01	1221372.29	Картометрический метод	0.1	Закрепление отсутствует
74	287833.61	1221370.28	Картометрический метод	0.1	Закрепление отсутствует
75	287834.18	1221363.80	Картометрический метод	0.1	Закрепление отсутствует
76	287888.51	1221279.55	Картометрический метод	0.1	Закрепление отсутствует
77	287914.46	1221219.75	Картометрический метод	0.1	Закрепление отсутствует
78	287906.45	1221142.10	Картометрический метод	0.1	Закрепление отсутствует
79	287898.90	1221102.19	Картометрический метод	0.1	Закрепление отсутствует
80	287861.02	1221071.41	Картометрический метод	0.1	Закрепление отсутствует
81	287831.25	1220994.86	Картометрический метод	0.1	Закрепление отсутствует
82	287818.62	1220939.51	Картометрический метод	0.1	Закрепление отсутствует
83	287759.61	1220880.06	Картометрический метод	0.1	Закрепление отсутствует
84	287744.64	1220836.52	Картометрический метод	0.1	Закрепление отсутствует
85	287740.02	1220823.07	Картометрический метод	0.1	Закрепление отсутствует
86	287737.69	1220757.93	Картометрический метод	0.1	Закрепление отсутствует
87	287739.03	1220752.04	Картометрический метод	0.1	Закрепление отсутствует
88	287744.99	1220719.50	Картометрический метод	0.1	Закрепление отсутствует
89	287760.35	1220681.18	Картометрический метод	0.1	Закрепление отсутствует
90	287764.68	1220659.15	Картометрический метод	0.1	Закрепление отсутствует
91	287792.55	1220615.08	Картометрический метод	0.1	Закрепление отсутствует
92	287798.36	1220613.67	Картометрический метод	0.1	Закрепление отсутствует
93	287797.89	1220611.72	Картометрический метод	0.1	Закрепление отсутствует
94	287794.11	1220612.63	Картометрический метод	0.1	Закрепление отсутствует
95	287794.74	1220611.65	Картометрический метод	0.1	Закрепление отсутствует
96	287812.21	1220575.88	Картометрический метод	0.1	Закрепление отсутствует
97	287817.99	1220579.71	Картометрический метод	0.1	Закрепление отсутствует

2. Сведения о характерных точках границ объекта					
Обозначение характерных точек границ	Координаты, м		Метод определения координат характерной точки	Средняя квадратическая погрешность положения характерной точки (Mt), м	Описание обозначения точки на местности (при наличии)
	X	Y			
1	2	3	4	5	6
98	287827.17	1220534.15	Картометрический метод	0.1	Закрепление отсутствует
99	287867.64	1220514.74	Картометрический метод	0.1	Закрепление отсутствует
100	287899.07	1220520.55	Картометрический метод	0.1	Закрепление отсутствует
101	287935.26	1220510.64	Картометрический метод	0.1	Закрепление отсутствует
102	287976.57	1220508.38	Картометрический метод	0.1	Закрепление отсутствует
103	287956.18	1220402.56	Картометрический метод	0.1	Закрепление отсутствует
104	287947.40	1220414.06	Картометрический метод	0.1	Закрепление отсутствует
105	287831.79	1219965.33	Картометрический метод	0.1	Закрепление отсутствует
106	287828.37	1219950.86	Картометрический метод	0.1	Закрепление отсутствует
107	287779.18	1219742.61	Картометрический метод	0.1	Закрепление отсутствует
108	287754.93	1219744.58	Картометрический метод	0.1	Закрепление отсутствует
109	287737.73	1219753.31	Картометрический метод	0.1	Закрепление отсутствует
110	287685.07	1219716.14	Картометрический метод	0.1	Закрепление отсутствует
111	287677.54	1219691.27	Картометрический метод	0.1	Закрепление отсутствует
112	287699.53	1219663.16	Картометрический метод	0.1	Закрепление отсутствует
113	287738.95	1219681.97	Картометрический метод	0.1	Закрепление отсутствует
114	287750.54	1219701.39	Картометрический метод	0.1	Закрепление отсутствует
115	287757.92	1219739.87	Картометрический метод	0.1	Закрепление отсутствует
116	287778.29	1219738.10	Картометрический метод	0.1	Закрепление отсутствует
117	287640.42	1219154.23	Картометрический метод	0.1	Закрепление отсутствует
118	287628.05	1219101.84	Картометрический метод	0.1	Закрепление отсутствует
119	287626.17	1219093.86	Картометрический метод	0.1	Закрепление отсутствует
120	287612.84	1219037.40	Картометрический метод	0.1	Закрепление отсутствует
121	287645.15	1219011.03	Картометрический метод	0.1	Закрепление отсутствует
122	287646.85	1219019.43	Картометрический метод	0.1	Закрепление отсутствует

2. Сведения о характерных точках границ объекта					
Обозначение характерных точек границ	Координаты, м		Метод определения координат характерной точки	Средняя квадратическая погрешность положения характерной точки (Mt), м	Описание обозначения точки на местности (при наличии)
	X	Y			
1	2	3	4	5	6
123	287657.54	1219072.44	Картометрический метод	0.1	Закрепление отсутствует
124	287659.14	1219080.36	Картометрический метод	0.1	Закрепление отсутствует
125	287743.71	1219022.90	Картометрический метод	0.1	Закрепление отсутствует
126	287740.97	1219014.80	Картометрический метод	0.1	Закрепление отсутствует
127	287730.93	1218985.14	Картометрический метод	0.1	Закрепление отсутствует
128	287786.63	1218965.79	Картометрический метод	0.1	Закрепление отсутствует
129	287823.49	1218931.63	Картометрический метод	0.1	Закрепление отсутствует
130	287812.79	1218874.34	Картометрический метод	0.1	Закрепление отсутствует
131	287821.27	1218859.26	Картометрический метод	0.1	Закрепление отсутствует
132	287849.58	1218861.11	Картометрический метод	0.1	Закрепление отсутствует
133	287867.18	1218862.26	Картометрический метод	0.1	Закрепление отсутствует
134	287901.13	1218879.36	Картометрический метод	0.1	Закрепление отсутствует
135	287917.43	1218897.71	Картометрический метод	0.1	Закрепление отсутствует
136	287972.22	1218853.33	Картометрический метод	0.1	Закрепление отсутствует
137	287990.27	1218838.70	Картометрический метод	0.1	Закрепление отсутствует
138	287987.73	1218832.10	Картометрический метод	0.1	Закрепление отсутствует
139	287994.32	1218829.55	Картометрический метод	0.1	Закрепление отсутствует
140	288002.29	1218819.66	Картометрический метод	0.1	Закрепление отсутствует
141	288069.10	1218736.82	Картометрический метод	0.1	Закрепление отсутствует
142	288130.33	1218660.90	Картометрический метод	0.1	Закрепление отсутствует
143	288167.36	1218599.46	Картометрический метод	0.1	Закрепление отсутствует
144	288239.45	1218479.83	Картометрический метод	0.1	Закрепление отсутствует
145	288468.93	1218099.06	Картометрический метод	0.1	Закрепление отсутствует
146	288496.06	1218037.77	Картометрический метод	0.1	Закрепление отсутствует
147	288486.50	1218029.49	Картометрический метод	0.1	Закрепление отсутствует

2. Сведения о характерных точках границ объекта					
Обозначение характерных точек границ	Координаты, м		Метод определения координат характерной точки	Средняя квадратическая погрешность положения характерной точки (Mt), м	Описание обозначения точки на местности (при наличии)
	X	Y			
1	2	3	4	5	6
148	288491.17	1218023.24	Картометрический метод	0.1	Закрепление отсутствует
149	288493.31	1218020.12	Картометрический метод	0.1	Закрепление отсутствует
150	288375.88	1217936.07	Картометрический метод	0.1	Закрепление отсутствует
151	288372.13	1217941.57	Картометрический метод	0.1	Закрепление отсутствует
152	288369.30	1217945.73	Картометрический метод	0.1	Закрепление отсутствует
153	288358.34	1217938.91	Картометрический метод	0.1	Закрепление отсутствует
154	288361.43	1217934.26	Картометрический метод	0.1	Закрепление отсутствует
155	288364.70	1217929.34	Картометрический метод	0.1	Закрепление отсутствует
156	288325.52	1217904.57	Картометрический метод	0.1	Закрепление отсутствует
157	288321.72	1217902.16	Картометрический метод	0.1	Закрепление отсутствует
158	288314.76	1217897.77	Картометрический метод	0.1	Закрепление отсутствует
159	288311.85	1217895.93	Картометрический метод	0.1	Закрепление отсутствует
160	288296.92	1217886.49	Картометрический метод	0.1	Закрепление отсутствует
161	288292.96	1217889.48	Картометрический метод	0.1	Закрепление отсутствует
162	288265.01	1217910.59	Картометрический метод	0.1	Закрепление отсутствует
163	288280.05	1217937.27	Картометрический метод	0.1	Закрепление отсутствует
164	288255.54	1217967.97	Картометрический метод	0.1	Закрепление отсутствует
165	288230.64	1217964.14	Картометрический метод	0.1	Закрепление отсутствует
166	288226.75	1217958.56	Картометрический метод	0.1	Закрепление отсутствует
167	288057.43	1218242.84	Картометрический метод	0.1	Закрепление отсутствует
168	288067.03	1218248.64	Картометрический метод	0.1	Закрепление отсутствует
169	288068.22	1218251.38	Картометрический метод	0.1	Закрепление отсутствует
170	288057.56	1218269.54	Картометрический метод	0.1	Закрепление отсутствует
171	288066.46	1218274.70	Картометрический метод	0.1	Закрепление отсутствует
172	288038.35	1218321.71	Картометрический метод	0.1	Закрепление отсутствует

2. Сведения о характерных точках границ объекта					
Обозначение характерных точек границ	Координаты, м		Метод определения координат характерной точки	Средняя квадратическая погрешность положения характерной точки (Mt), м	Описание обозначения точки на местности (при наличии)
	X	Y			
1	2	3	4	5	6
173	288033.05	1218318.90	Картометрический метод	0.1	Закрепление отсутствует
174	288030.11	1218317.36	Картометрический метод	0.1	Закрепление отсутствует
175	288026.58	1218315.48	Картометрический метод	0.1	Закрепление отсутствует
176	288022.87	1218313.52	Картометрический метод	0.1	Закрепление отсутствует
177	288021.98	1218313.05	Картометрический метод	0.1	Закрепление отсутствует
178	288021.81	1218310.00	Картометрический метод	0.1	Закрепление отсутствует
179	288029.77	1218296.94	Картометрический метод	0.1	Закрепление отсутствует
180	288031.61	1218288.12	Картометрический метод	0.1	Закрепление отсутствует
181	288031.20	1218286.88	Картометрический метод	0.1	Закрепление отсутствует
182	287999.82	1218339.61	Картометрический метод	0.1	Закрепление отсутствует
183	287978.51	1218375.41	Картометрический метод	0.1	Закрепление отсутствует
184	287982.73	1218375.81	Картометрический метод	0.1	Закрепление отсутствует
185	287985.09	1218376.70	Картометрический метод	0.1	Закрепление отсутствует
186	287989.40	1218378.34	Картометрический метод	0.1	Закрепление отсутствует
187	287993.14	1218379.74	Картометрический метод	0.1	Закрепление отсутствует
188	287999.45	1218382.11	Картометрический метод	0.1	Закрепление отсутствует
189	287996.46	1218400.42	Картометрический метод	0.1	Закрепление отсутствует
190	287994.71	1218411.18	Картометрический метод	0.1	Закрепление отсутствует
191	287994.13	1218414.75	Картометрический метод	0.1	Закрепление отсутствует
192	287987.95	1218432.19	Картометрический метод	0.1	Закрепление отсутствует
193	287983.29	1218439.00	Картометрический метод	0.1	Закрепление отсутствует
194	287969.17	1218454.02	Картометрический метод	0.1	Закрепление отсутствует
195	287957.61	1218466.33	Картометрический метод	0.1	Закрепление отсутствует
196	287941.29	1218472.46	Картометрический метод	0.1	Закрепление отсутствует
197	287938.87	1218471.23	Картометрический метод	0.1	Закрепление отсутствует

2. Сведения о характерных точках границ объекта					
Обозначение характерных точек границ	Координаты, м		Метод определения координат характерной точки	Средняя квадратическая погрешность положения характерной точки (Mt), м	Описание обозначения точки на местности (при наличии)
	X	Y			
1	2	3	4	5	6
198	287935.33	1218469.37	Картометрический метод	0.1	Закрепление отсутствует
199	287927.26	1218465.15	Картометрический метод	0.1	Закрепление отсутствует
200	287924.83	1218463.95	Картометрический метод	0.1	Закрепление отсутствует
201	287921.21	1218469.92	Картометрический метод	0.1	Закрепление отсутствует
202	287890.48	1218520.49	Картометрический метод	0.1	Закрепление отсутствует
203	287619.05	1218967.21	Картометрический метод	0.1	Закрепление отсутствует
204	287577.29	1219009.46	Картометрический метод	0.1	Закрепление отсутствует
205	287469.50	1219104.44	Картометрический метод	0.1	Закрепление отсутствует
206	287450.54	1219121.14	Картометрический метод	0.1	Закрепление отсутствует
207	287447.57	1219123.75	Картометрический метод	0.1	Закрепление отсутствует
208	287440.20	1219130.25	Картометрический метод	0.1	Закрепление отсутствует
209	287399.83	1219165.82	Картометрический метод	0.1	Закрепление отсутствует
210	287354.40	1219205.85	Картометрический метод	0.1	Закрепление отсутствует
211	287344.20	1219211.20	Картометрический метод	0.1	Закрепление отсутствует
212	287019.48	1219495.74	Картометрический метод	0.1	Закрепление отсутствует
213	287006.72	1219506.93	Картометрический метод	0.1	Закрепление отсутствует
214	286981.34	1219529.15	Картометрический метод	0.1	Закрепление отсутствует
215	286967.93	1219540.90	Картометрический метод	0.1	Закрепление отсутствует
216	286873.50	1219623.40	Картометрический метод	0.1	Закрепление отсутствует
217	286850.91	1219643.14	Картометрический метод	0.1	Закрепление отсутствует
218	286747.70	1219733.32	Картометрический метод	0.1	Закрепление отсутствует
219	286731.87	1219747.15	Картометрический метод	0.1	Закрепление отсутствует
220	286711.88	1219764.62	Картометрический метод	0.1	Закрепление отсутствует
221	286698.32	1219776.47	Картометрический метод	0.1	Закрепление отсутствует
222	286670.18	1219801.06	Картометрический метод	0.1	Закрепление отсутствует

2. Сведения о характерных точках границ объекта					
Обозначение характерных точек границ	Координаты, м		Метод определения координат характерной точки	Средняя квадратическая погрешность положения характерной точки (Mt), м	Описание обозначения точки на местности (при наличии)
	X	Y			
1	2	3	4	5	6
223	286676.70	1219814.57	Картометрический метод	0.1	Закрепление отсутствует
224	286694.50	1219851.49	Картометрический метод	0.1	Закрепление отсутствует
225	286819.16	1220109.96	Картометрический метод	0.1	Закрепление отсутствует
226	286825.62	1220123.35	Картометрический метод	0.1	Закрепление отсутствует
227	286827.91	1220128.10	Картометрический метод	0.1	Закрепление отсутствует
228	286838.66	1220150.38	Картометрический метод	0.1	Закрепление отсутствует
229	286930.50	1220340.80	Картометрический метод	0.1	Закрепление отсутствует
230	286902.15	1220362.22	Картометрический метод	0.1	Закрепление отсутствует
231	286890.00	1220371.40	Картометрический метод	0.1	Закрепление отсутствует
232	286825.00	1220372.20	Картометрический метод	0.1	Закрепление отсутствует
233	286724.17	1220415.21	Картометрический метод	0.1	Закрепление отсутствует
234	286671.20	1220437.80	Картометрический метод	0.1	Закрепление отсутствует
235	286759.80	1220626.40	Картометрический метод	0.1	Закрепление отсутствует
236	286812.96	1220606.60	Картометрический метод	0.1	Закрепление отсутствует
237	286815.48	1220612.05	Картометрический метод	0.1	Закрепление отсутствует
238	286848.92	1220684.33	Картометрический метод	0.1	Закрепление отсутствует
239	286855.75	1220700.93	Картометрический метод	0.1	Закрепление отсутствует
240	286849.68	1220704.12	Картометрический метод	0.1	Закрепление отсутствует
241	286850.74	1220706.34	Картометрический метод	0.1	Закрепление отсутствует
242	286824.65	1220717.51	Картометрический метод	0.1	Закрепление отсутствует
243	286820.99	1220719.38	Картометрический метод	0.1	Закрепление отсутствует
244	286786.31	1220734.01	Картометрический метод	0.1	Закрепление отсутствует
245	286780.37	1220722.60	Картометрический метод	0.1	Закрепление отсутствует
246	286779.00	1220715.93	Картометрический метод	0.1	Закрепление отсутствует
247	286767.12	1220692.21	Картометрический метод	0.1	Закрепление отсутствует

2. Сведения о характерных точках границ объекта					
Обозначение характерных точек границ	Координаты, м		Метод определения координат характерной точки	Средняя квадратическая погрешность положения характерной точки (Mt), м	Описание обозначения точки на местности (при наличии)
	X	Y			
1	2	3	4	5	6
248	286730.70	1220707.85	Картометрический метод	0.1	Закрепление отсутствует
249	286687.72	1220726.96	Картометрический метод	0.1	Закрепление отсутствует
250	286663.64	1220737.35	Картометрический метод	0.1	Закрепление отсутствует
251	286659.26	1220739.55	Картометрический метод	0.1	Закрепление отсутствует
252	286672.09	1220769.80	Картометрический метод	0.1	Закрепление отсутствует
253	286568.80	1220819.80	Картометрический метод	0.1	Закрепление отсутствует
254	286535.10	1220732.50	Картометрический метод	0.1	Закрепление отсутствует
255	286365.50	1220806.20	Картометрический метод	0.1	Закрепление отсутствует
256	286377.37	1220900.29	Картометрический метод	0.1	Закрепление отсутствует
257	286377.93	1220904.74	Картометрический метод	0.1	Закрепление отсутствует
258	286373.78	1220879.58	Картометрический метод	0.1	Закрепление отсутствует
259	286335.90	1220789.44	Картометрический метод	0.1	Закрепление отсутствует
260	286254.86	1220600.09	Картометрический метод	0.1	Закрепление отсутствует
261	286152.72	1220373.11	Картометрический метод	0.1	Закрепление отсутствует
262	286122.37	1220316.15	Картометрический метод	0.1	Закрепление отсутствует
263	286095.51	1220283.71	Картометрический метод	0.1	Закрепление отсутствует
264	286055.57	1220240.32	Картометрический метод	0.1	Закрепление отсутствует
265	286021.82	1220263.46	Картометрический метод	0.1	Закрепление отсутствует
266	286055.52	1220349.39	Картометрический метод	0.1	Закрепление отсутствует
267	286038.17	1220375.89	Картометрический метод	0.1	Закрепление отсутствует
268	285962.19	1220409.11	Картометрический метод	0.1	Закрепление отсутствует
269	285938.53	1220427.04	Картометрический метод	0.1	Закрепление отсутствует
270	285905.44	1220581.99	Картометрический метод	0.1	Закрепление отсутствует
271	285900.20	1220608.46	Картометрический метод	0.1	Закрепление отсутствует
272	285898.04	1220619.41	Картометрический метод	0.1	Закрепление отсутствует

2. Сведения о характерных точках границ объекта					
Обозначение характерных точек границ	Координаты, м		Метод определения координат характерной точки	Средняя квадратическая погрешность положения характерной точки (Mt), м	Описание обозначения точки на местности (при наличии)
	X	Y			
1	2	3	4	5	6
273	285851.27	1220855.72	Картометрический метод	0.1	Закрепление отсутствует
274	285834.21	1220938.77	Картометрический метод	0.1	Закрепление отсутствует
275	286226.13	1221109.06	Картометрический метод	0.1	Закрепление отсутствует
276	286239.03	1221111.27	Картометрический метод	0.1	Закрепление отсутствует
277	286248.01	1221118.75	Картометрический метод	0.1	Закрепление отсутствует
278	286253.39	1221132.06	Картометрический метод	0.1	Закрепление отсутствует
279	286262.82	1221173.65	Картометрический метод	0.1	Закрепление отсутствует
280	286270.00	1221234.38	Картометрический метод	0.1	Закрепление отсутствует
281	286312.29	1221384.95	Картометрический метод	0.1	Закрепление отсутствует
282	286318.24	1221406.05	Картометрический метод	0.1	Закрепление отсутствует
283	286320.15	1221414.16	Картометрический метод	0.1	Закрепление отсутствует
284	286312.18	1221421.44	Картометрический метод	0.1	Закрепление отсутствует
285	286307.81	1221426.23	Картометрический метод	0.1	Закрепление отсутствует
286	286306.35	1221427.78	Картометрический метод	0.1	Закрепление отсутствует
287	286304.22	1221427.27	Картометрический метод	0.1	Закрепление отсутствует
288	286288.06	1221426.12	Картометрический метод	0.1	Закрепление отсутствует
289	286288.89	1221434.05	Картометрический метод	0.1	Закрепление отсутствует
290	286166.00	1221414.23	Картометрический метод	0.1	Закрепление отсутствует
291	286164.36	1221416.04	Картометрический метод	0.1	Закрепление отсутствует
292	286149.66	1221432.23	Картометрический метод	0.1	Закрепление отсутствует
293	286140.45	1221523.21	Картометрический метод	0.1	Закрепление отсутствует
294	286077.81	1221546.63	Картометрический метод	0.1	Закрепление отсутствует
295	285965.98	1221553.69	Картометрический метод	0.1	Закрепление отсутствует
296	285855.01	1221545.29	Картометрический метод	0.1	Закрепление отсутствует
297	285806.10	1221538.43	Картометрический метод	0.1	Закрепление отсутствует

2. Сведения о характерных точках границ объекта					
Обозначение характерных точек границ	Координаты, м		Метод определения координат характерной точки	Средняя квадратическая погрешность положения характерной точки (Mt), м	Описание обозначения точки на местности (при наличии)
	X	Y			
1	2	3	4	5	6
298	285773.40	1221535.34	Картометрический метод	0.1	Закрепление отсутствует
299	285771.07	1221549.86	Картометрический метод	0.1	Закрепление отсутствует
300	285769.31	1221566.13	Картометрический метод	0.1	Закрепление отсутствует
301	285768.24	1221581.97	Картометрический метод	0.1	Закрепление отсутствует
302	285762.09	1221613.69	Картометрический метод	0.1	Закрепление отсутствует
303	285760.46	1221626.52	Картометрический метод	0.1	Закрепление отсутствует
304	285759.41	1221631.65	Картометрический метод	0.1	Закрепление отсутствует
305	285759.19	1221632.72	Картометрический метод	0.1	Закрепление отсутствует
306	285745.47	1221636.96	Картометрический метод	0.1	Закрепление отсутствует
307	285726.42	1221780.85	Картометрический метод	0.1	Закрепление отсутствует
308	285670.09	1221948.10	Картометрический метод	0.1	Закрепление отсутствует
309	285671.91	1221961.95	Картометрический метод	0.1	Закрепление отсутствует
310	285675.80	1221962.56	Картометрический метод	0.1	Закрепление отсутствует
311	285688.86	1221959.55	Картометрический метод	0.1	Закрепление отсутствует
312	285716.47	1221966.93	Картометрический метод	0.1	Закрепление отсутствует
313	285721.79	1221968.07	Картометрический метод	0.1	Закрепление отсутствует
314	285724.53	1221968.97	Картометрический метод	0.1	Закрепление отсутствует
315	285739.42	1221974.00	Картометрический метод	0.1	Закрепление отсутствует
316	285752.95	1221980.56	Картометрический метод	0.1	Закрепление отсутствует
317	285768.45	1221989.56	Картометрический метод	0.1	Закрепление отсутствует
318	285784.10	1221994.95	Картометрический метод	0.1	Закрепление отсутствует
319	285797.10	1221996.55	Картометрический метод	0.1	Закрепление отсутствует
320	285807.63	1221991.37	Картометрический метод	0.1	Закрепление отсутствует
321	285823.35	1221977.75	Картометрический метод	0.1	Закрепление отсутствует
322	285837.10	1221977.52	Картометрический метод	0.1	Закрепление отсутствует

2. Сведения о характерных точках границ объекта					
Обозначение характерных точек границ	Координаты, м		Метод определения координат характерной точки	Средняя квадратическая погрешность положения характерной точки (Mt), м	Описание обозначения точки на местности (при наличии)
	X	Y			
1	2	3	4	5	6
323	285850.30	1221977.56	Картометрический метод	0.1	Закрепление отсутствует
324	285861.02	1221992.24	Картометрический метод	0.1	Закрепление отсутствует
325	285878.79	1222002.33	Картометрический метод	0.1	Закрепление отсутствует
326	285878.78	1222044.96	Картометрический метод	0.1	Закрепление отсутствует
327	285922.03	1222058.29	Картометрический метод	0.1	Закрепление отсутствует
328	285938.89	1222065.64	Картометрический метод	0.1	Закрепление отсутствует
329	285951.96	1222079.93	Картометрический метод	0.1	Закрепление отсутствует
330	285971.85	1222089.60	Картометрический метод	0.1	Закрепление отсутствует
331	285988.75	1222105.67	Картометрический метод	0.1	Закрепление отсутствует
332	285999.98	1222110.88	Картометрический метод	0.1	Закрепление отсутствует
333	286008.58	1222116.98	Картометрический метод	0.1	Закрепление отсутствует
334	286019.70	1222119.31	Картометрический метод	0.1	Закрепление отсутствует
335	286033.49	1222119.11	Картометрический метод	0.1	Закрепление отсутствует
336	286050.80	1222104.74	Картометрический метод	0.1	Закрепление отсутствует
337	286107.35	1222076.91	Картометрический метод	0.1	Закрепление отсутствует
338	286156.56	1222049.21	Картометрический метод	0.1	Закрепление отсутствует
339	286225.02	1222024.44	Картометрический метод	0.1	Закрепление отсутствует
340	286264.80	1222005.30	Картометрический метод	0.1	Закрепление отсутствует
341	286294.37	1221993.07	Картометрический метод	0.1	Закрепление отсутствует
342	286315.98	1221975.73	Картометрический метод	0.1	Закрепление отсутствует
343	286334.40	1221972.23	Картометрический метод	0.1	Закрепление отсутствует
344	286344.34	1221979.08	Картометрический метод	0.1	Закрепление отсутствует
345	286344.32	1221991.56	Картометрический метод	0.1	Закрепление отсутствует
346	286333.23	1222027.35	Картометрический метод	0.1	Закрепление отсутствует
347	286318.77	1222044.13	Картометрический метод	0.1	Закрепление отсутствует

2. Сведения о характерных точках границ объекта					
Обозначение характерных точек границ	Координаты, м		Метод определения координат характерной точки	Средняя квадратическая погрешность положения характерной точки (Mt), м	Описание обозначения точки на местности (при наличии)
	X	Y			
1	2	3	4	5	6
348	286307.66	1222068.87	Картометрический метод	0.1	Закрепление отсутствует
349	286315.32	1222107.63	Картометрический метод	0.1	Закрепление отсутствует
350	286314.68	1222135.70	Картометрический метод	0.1	Закрепление отсутствует
351	286313.33	1222143.33	Картометрический метод	0.1	Закрепление отсутствует
352	286346.16	1222164.30	Картометрический метод	0.1	Закрепление отсутствует
353	286365.47	1222176.75	Картометрический метод	0.1	Закрепление отсутствует
354	286397.00	1222201.47	Картометрический метод	0.1	Закрепление отсутствует
355	286411.75	1222204.20	Картометрический метод	0.1	Закрепление отсутствует
356	286421.62	1222215.86	Картометрический метод	0.1	Закрепление отсутствует
357	286454.80	1222232.68	Картометрический метод	0.1	Закрепление отсутствует
358	286495.82	1222244.11	Картометрический метод	0.1	Закрепление отсутствует
359	286511.52	1222255.10	Картометрический метод	0.1	Закрепление отсутствует
360	286517.40	1222273.18	Картометрический метод	0.1	Закрепление отсутствует
361	286537.16	1222287.06	Картометрический метод	0.1	Закрепление отсутствует
362	286566.04	1222299.38	Картометрический метод	0.1	Закрепление отсутствует
363	286633.33	1222298.78	Картометрический метод	0.1	Закрепление отсутствует
364	286651.36	1222293.27	Картометрический метод	0.1	Закрепление отсутствует
365	286692.28	1222289.51	Картометрический метод	0.1	Закрепление отсутствует
366	286711.94	1222290.43	Картометрический метод	0.1	Закрепление отсутствует
367	286727.45	1222294.19	Картометрический метод	0.1	Закрепление отсутствует
368	286743.36	1222298.88	Картометрический метод	0.1	Закрепление отсутствует
369	286811.45	1222307.90	Картометрический метод	0.1	Закрепление отсутствует
370	286863.04	1222272.67	Картометрический метод	0.1	Закрепление отсутствует
371	286866.78	1222261.83	Картометрический метод	0.1	Закрепление отсутствует
372	286868.83	1222237.88	Картометрический метод	0.1	Закрепление отсутствует

2. Сведения о характерных точках границ объекта					
Обозначение характерных точек границ	Координаты, м		Метод определения координат характерной точки	Средняя квадратическая погрешность положения характерной точки (Mt), м	Описание обозначения точки на местности (при наличии)
	X	Y			
1	2	3	4	5	6
373	286850.24	1222203.47	Картометрический метод	0.1	Закрепление отсутствует
374	286824.49	1222160.06	Картометрический метод	0.1	Закрепление отсутствует
375	286820.94	1222152.59	Картометрический метод	0.1	Закрепление отсутствует
376	286822.65	1222146.61	Картометрический метод	0.1	Закрепление отсутствует
377	286844.73	1222131.75	Картометрический метод	0.1	Закрепление отсутствует
378	286872.14	1222113.52	Картометрический метод	0.1	Закрепление отсутствует
379	286884.47	1222107.04	Картометрический метод	0.1	Закрепление отсутствует
380	286892.73	1222104.47	Картометрический метод	0.1	Закрепление отсутствует
381	286902.36	1222104.14	Картометрический метод	0.1	Закрепление отсутствует
382	286911.23	1222115.95	Картометрический метод	0.1	Закрепление отсутствует
383	286921.67	1222125.39	Картометрический метод	0.1	Закрепление отсутствует
384	286941.02	1222126.57	Картометрический метод	0.1	Закрепление отсутствует
385	286951.64	1222126.13	Картометрический метод	0.1	Закрепление отсутствует
386	286963.28	1222124.42	Картометрический метод	0.1	Закрепление отсутствует
387	286974.76	1222109.86	Картометрический метод	0.1	Закрепление отсутствует
388	286978.41	1222092.84	Картометрический метод	0.1	Закрепление отсутствует
389	286984.52	1222073.19	Картометрический метод	0.1	Закрепление отсутствует
390	286992.19	1222047.86	Картометрический метод	0.1	Закрепление отсутствует
391	287002.27	1222057.31	Картометрический метод	0.1	Закрепление отсутствует
392	287010.39	1222079.00	Картометрический метод	0.1	Закрепление отсутствует
393	287015.38	1222118.25	Картометрический метод	0.1	Закрепление отсутствует
394	287014.63	1222142.47	Картометрический метод	0.1	Закрепление отсутствует
395	287009.38	1222156.83	Картометрический метод	0.1	Закрепление отсутствует
396	287010.11	1222171.68	Картометрический метод	0.1	Закрепление отсутствует
397	287013.41	1222181.73	Картометрический метод	0.1	Закрепление отсутствует

2. Сведения о характерных точках границ объекта					
Обозначение характерных точек границ	Координаты, м		Метод определения координат характерной точки	Средняя квадратическая погрешность положения характерной точки (Mt), м	Описание обозначения точки на местности (при наличии)
	X	Y			
1	2	3	4	5	6
398	287017.72	1222196.53	Картометрический метод	0.1	Закрепление отсутствует
399	287022.60	1222289.18	Картометрический метод	0.1	Закрепление отсутствует
400	287025.43	1222301.47	Картометрический метод	0.1	Закрепление отсутствует
401	287034.27	1222366.47	Картометрический метод	0.1	Закрепление отсутствует
402	287030.70	1222383.67	Картометрический метод	0.1	Закрепление отсутствует
403	287031.80	1222383.33	Картометрический метод	0.1	Закрепление отсутствует
404	287036.18	1222380.51	Картометрический метод	0.1	Закрепление отсутствует
405	287037.53	1222390.43	Картометрический метод	0.1	Закрепление отсутствует
406	287042.20	1222424.77	Картометрический метод	0.1	Закрепление отсутствует
407	287114.59	1222490.13	Картометрический метод	0.1	Закрепление отсутствует
408	287096.53	1222504.42	Картометрический метод	0.1	Закрепление отсутствует
409	287097.39	1222505.76	Картометрический метод	0.1	Закрепление отсутствует
410	287104.26	1222512.83	Картометрический метод	0.1	Закрепление отсутствует
411	287114.97	1222504.26	Картометрический метод	0.1	Закрепление отсутствует
412	287123.30	1222498.00	Картометрический метод	0.1	Закрепление отсутствует
413	287141.32	1222514.27	Картометрический метод	0.1	Закрепление отсутствует
414	287113.16	1222536.73	Картометрический метод	0.1	Закрепление отсутствует
415	287123.53	1222544.40	Картометрический метод	0.1	Закрепление отсутствует
416	287133.85	1222552.60	Картометрический метод	0.1	Закрепление отсутствует
417	287142.25	1222561.01	Картометрический метод	0.1	Закрепление отсутствует
418	287164.94	1222545.14	Картометрический метод	0.1	Закрепление отсутствует
419	287193.18	1222588.23	Картометрический метод	0.1	Закрепление отсутствует
420	287179.41	1222598.53	Картометрический метод	0.1	Закрепление отсутствует
421	287187.58	1222609.21	Картометрический метод	0.1	Закрепление отсутствует
422	287195.22	1222618.76	Картометрический метод	0.1	Закрепление отсутствует

2. Сведения о характерных точках границ объекта					
Обозначение характерных точек границ	Координаты, м		Метод определения координат характерной точки	Средняя квадратическая погрешность положения характерной точки (Mt), м	Описание обозначения точки на местности (при наличии)
	X	Y			
1	2	3	4	5	6
423	287207.58	1222610.19	Картометрический метод	0.1	Закрепление отсутствует
424	287218.37	1222626.66	Картометрический метод	0.1	Закрепление отсутствует
425	287224.38	1222631.45	Картометрический метод	0.1	Закрепление отсутствует
426	287208.50	1222642.99	Картометрический метод	0.1	Закрепление отсутствует
427	287216.79	1222654.10	Картометрический метод	0.1	Закрепление отсутствует
428	287223.98	1222663.63	Картометрический метод	0.1	Закрепление отсутствует
429	287245.04	1222647.93	Картометрический метод	0.1	Закрепление отсутствует
430	287276.07	1222672.66	Картометрический метод	0.1	Закрепление отсутствует
431	287279.53	1222677.64	Картометрический метод	0.1	Закрепление отсутствует
432	287260.57	1222693.75	Картометрический метод	0.1	Закрепление отсутствует
433	287278.06	1222708.55	Картометрический метод	0.1	Закрепление отсутствует
434	287283.02	1222712.73	Картометрический метод	0.1	Закрепление отсутствует
435	287287.93	1222711.58	Картометрический метод	0.1	Закрепление отсутствует
436	287296.63	1222719.33	Картометрический метод	0.1	Закрепление отсутствует
437	287307.29	1222728.79	Картометрический метод	0.1	Закрепление отсутствует
438	287308.18	1222727.91	Картометрический метод	0.1	Закрепление отсутствует
439	287308.35	1222727.74	Картометрический метод	0.1	Закрепление отсутствует
440	287309.12	1222728.72	Картометрический метод	0.1	Закрепление отсутствует
441	287312.38	1222726.72	Картометрический метод	0.1	Закрепление отсутствует
442	287343.77	1222704.02	Картометрический метод	0.1	Закрепление отсутствует
443	287370.16	1222685.25	Картометрический метод	0.1	Закрепление отсутствует
444	287374.57	1222681.85	Картометрический метод	0.1	Закрепление отсутствует
445	287369.79	1222673.53	Картометрический метод	0.1	Закрепление отсутствует
446	287391.55	1222649.31	Картометрический метод	0.1	Закрепление отсутствует
447	287385.00	1222641.18	Картометрический метод	0.1	Закрепление отсутствует

2. Сведения о характерных точках границ объекта					
Обозначение характерных точек границ	Координаты, м		Метод определения координат характерной точки	Средняя квадратическая погрешность положения характерной точки (Mt), м	Описание обозначения точки на местности (при наличии)
	X	Y			
1	2	3	4	5	6
448	287390.39	1222636.07	Картометрический метод	0.1	Закрепление отсутствует
449	287393.60	1222638.99	Картометрический метод	0.1	Закрепление отсутствует
450	287404.38	1222649.42	Картометрический метод	0.1	Закрепление отсутствует
451	287405.36	1222650.36	Картометрический метод	0.1	Закрепление отсутствует
452	287406.20	1222651.18	Картометрический метод	0.1	Закрепление отсутствует
453	287407.33	1222651.88	Картометрический метод	0.1	Закрепление отсутствует
454	287420.51	1222664.05	Картометрический метод	0.1	Закрепление отсутствует
455	287437.16	1222678.45	Картометрический метод	0.1	Закрепление отсутствует
456	287443.90	1222664.17	Картометрический метод	0.1	Закрепление отсутствует
457	287450.38	1222669.24	Картометрический метод	0.1	Закрепление отсутствует
458	287511.73	1222701.97	Картометрический метод	0.1	Закрепление отсутствует
459	287515.01	1222708.84	Картометрический метод	0.1	Закрепление отсутствует
460	287513.76	1222708.51	Картометрический метод	0.1	Закрепление отсутствует
461	287499.82	1222705.75	Картометрический метод	0.1	Закрепление отсутствует
462	287496.81	1222706.69	Картометрический метод	0.1	Закрепление отсутствует
463	287488.65	1222721.52	Картометрический метод	0.1	Закрепление отсутствует
464	287490.69	1222725.63	Картометрический метод	0.1	Закрепление отсутствует
465	287492.60	1222724.95	Картометрический метод	0.1	Закрепление отсутствует
466	287501.96	1222750.43	Картометрический метод	0.1	Закрепление отсутствует
467	287507.11	1222762.47	Картометрический метод	0.1	Закрепление отсутствует
468	287513.76	1222758.31	Картометрический метод	0.1	Закрепление отсутствует
469	287515.31	1222755.36	Картометрический метод	0.1	Закрепление отсутствует
470	287518.12	1222749.48	Картометрический метод	0.1	Закрепление отсутствует
471	287521.41	1222742.67	Картометрический метод	0.1	Закрепление отсутствует
472	287525.26	1222732.30	Картометрический метод	0.1	Закрепление отсутствует

2. Сведения о характерных точках границ объекта					
Обозначение характерных точек границ	Координаты, м		Метод определения координат характерной точки	Средняя квадратическая погрешность положения характерной точки (Mt), м	Описание обозначения точки на местности (при наличии)
	X	Y			
1	2	3	4	5	6
473	287523.76	1222731.84	Картометрический метод	0.1	Закрепление отсутствует
474	287524.92	1222729.60	Картометрический метод	0.1	Закрепление отсутствует
475	287536.52	1222753.89	Картометрический метод	0.1	Закрепление отсутствует
476	287532.45	1222763.53	Картометрический метод	0.1	Закрепление отсутствует
477	287543.42	1222768.34	Картометрический метод	0.1	Закрепление отсутствует
478	287545.73	1222773.16	Картометрический метод	0.1	Закрепление отсутствует
479	287541.90	1222771.66	Картометрический метод	0.1	Закрепление отсутствует
480	287532.02	1222790.10	Картометрический метод	0.1	Закрепление отсутствует
481	287530.39	1222792.45	Картометрический метод	0.1	Закрепление отсутствует
482	287518.12	1222798.97	Картометрический метод	0.1	Закрепление отсутствует
483	287521.25	1222815.96	Картометрический метод	0.1	Закрепление отсутствует
484	287521.21	1222818.78	Картометрический метод	0.1	Закрепление отсутствует
485	287521.08	1222819.61	Картометрический метод	0.1	Закрепление отсутствует
486	287521.18	1222822.26	Картометрический метод	0.1	Закрепление отсутствует
487	287522.07	1222826.69	Картометрический метод	0.1	Закрепление отсутствует
488	287532.35	1222823.60	Картометрический метод	0.1	Закрепление отсутствует
489	287532.95	1222818.47	Картометрический метод	0.1	Закрепление отсутствует
490	287533.58	1222816.23	Картометрический метод	0.1	Закрепление отсутствует
491	287535.79	1222813.46	Картометрический метод	0.1	Закрепление отсутствует
492	287537.31	1222812.20	Картометрический метод	0.1	Закрепление отсутствует
493	287551.31	1222822.50	Картометрический метод	0.1	Закрепление отсутствует
494	287556.53	1222806.03	Картометрический метод	0.1	Закрепление отсутствует
495	287562.67	1222808.65	Картометрический метод	0.1	Закрепление отсутствует
496	287576.25	1222837.09	Картометрический метод	0.1	Закрепление отсутствует
497	287544.64	1222856.46	Картометрический метод	0.1	Закрепление отсутствует

2. Сведения о характерных точках границ объекта					
Обозначение характерных точек границ	Координаты, м		Метод определения координат характерной точки	Средняя квадратическая погрешность положения характерной точки (Mt), м	Описание обозначения точки на местности (при наличии)
	X	Y			
1	2	3	4	5	6
498	287555.29	1222878.02	Картометрический метод	0.1	Закрепление отсутствует
499	287565.24	1222874.48	Картометрический метод	0.1	Закрепление отсутствует
1	287565.67	1222880.55	Картометрический метод	0.1	Закрепление отсутствует
500	287625.46	1220068.87	Картометрический метод	0.1	Закрепление отсутствует
501	287653.74	1220056.59	Картометрический метод	0.1	Закрепление отсутствует
502	287670.50	1220054.53	Картометрический метод	0.1	Закрепление отсутствует
503	287695.73	1220053.24	Картометрический метод	0.1	Закрепление отсутствует
504	287705.10	1220047.94	Картометрический метод	0.1	Закрепление отсутствует
505	287706.62	1220044.10	Картометрический метод	0.1	Закрепление отсутствует
506	287712.08	1220043.51	Картометрический метод	0.1	Закрепление отсутствует
507	287725.32	1220009.01	Картометрический метод	0.1	Закрепление отсутствует
508	287708.67	1219992.50	Картометрический метод	0.1	Закрепление отсутствует
509	287711.18	1219974.20	Картометрический метод	0.1	Закрепление отсутствует
510	287688.47	1219930.86	Картометрический метод	0.1	Закрепление отсутствует
511	287696.23	1219920.87	Картометрический метод	0.1	Закрепление отсутствует
512	287728.16	1219918.76	Картометрический метод	0.1	Закрепление отсутствует
513	287728.24	1219908.71	Картометрический метод	0.1	Закрепление отсутствует
514	287707.12	1219889.03	Картометрический метод	0.1	Закрепление отсутствует
515	287686.40	1219893.00	Картометрический метод	0.1	Закрепление отсутствует
516	287626.72	1219893.11	Картометрический метод	0.1	Закрепление отсутствует
517	287586.17	1219882.31	Картометрический метод	0.1	Закрепление отсутствует
518	287589.94	1219934.19	Картометрический метод	0.1	Закрепление отсутствует
519	287579.78	1219929.05	Картометрический метод	0.1	Закрепление отсутствует
520	287579.48	1219943.53	Картометрический метод	0.1	Закрепление отсутствует
521	287605.32	1220032.83	Картометрический метод	0.1	Закрепление отсутствует

2. Сведения о характерных точках границ объекта					
Обозначение характерных точек границ	Координаты, м		Метод определения координат характерной точки	Средняя квадратическая погрешность положения характерной точки (Mt), м	Описание обозначения точки на местности (при наличии)
	X	Y			
1	2	3	4	5	6
522	287609.38	1220037.16	Картометрический метод	0.1	Закрепление отсутствует
523	287614.86	1220050.14	Картометрический метод	0.1	Закрепление отсутствует
500	287625.46	1220068.87	Картометрический метод	0.1	Закрепление отсутствует
524	286129.30	1221892.58	Картометрический метод	0.1	Закрепление отсутствует
525	286087.60	1221890.95	Картометрический метод	0.1	Закрепление отсутствует
526	286046.17	1221846.86	Картометрический метод	0.1	Закрепление отсутствует
527	286053.89	1221830.86	Картометрический метод	0.1	Закрепление отсутствует
528	286048.69	1221824.31	Картометрический метод	0.1	Закрепление отсутствует
529	286060.16	1221808.74	Картометрический метод	0.1	Закрепление отсутствует
530	286070.13	1221790.51	Картометрический метод	0.1	Закрепление отсутствует
531	286089.52	1221773.05	Картометрический метод	0.1	Закрепление отсутствует
532	286088.40	1221783.39	Картометрический метод	0.1	Закрепление отсутствует
533	286101.45	1221777.71	Картометрический метод	0.1	Закрепление отсутствует
534	286121.92	1221768.82	Картометрический метод	0.1	Закрепление отсутствует
535	286122.72	1221762.72	Картометрический метод	0.1	Закрепление отсутствует
536	286122.60	1221760.47	Картометрический метод	0.1	Закрепление отсутствует
537	286131.12	1221757.43	Картометрический метод	0.1	Закрепление отсутствует
538	286141.92	1221755.52	Картометрический метод	0.1	Закрепление отсутствует
539	286143.82	1221819.46	Картометрический метод	0.1	Закрепление отсутствует
540	286143.46	1221865.80	Картометрический метод	0.1	Закрепление отсутствует
541	286133.00	1221874.51	Картометрический метод	0.1	Закрепление отсутствует
542	286129.40	1221875.10	Картометрический метод	0.1	Закрепление отсутствует
524	286129.30	1221892.58	Картометрический метод	0.1	Закрепление отсутствует
543	287298.54	1222701.16	Картометрический метод	0.1	Закрепление отсутствует
544	287305.13	1222695.84	Картометрический метод	0.1	Закрепление отсутствует

2. Сведения о характерных точках границ объекта					
Обозначение характерных точек границ	Координаты, м		Метод определения координат характерной точки	Средняя квадратическая погрешность положения характерной точки (Mt), м	Описание обозначения точки на местности (при наличии)
	X	Y			
1	2	3	4	5	6
545	287285.68	1222680.33	Картометрический метод	0.1	Закрепление отсутствует
546	287286.57	1222681.62	Картометрический метод	0.1	Закрепление отсутствует
547	287291.25	1222688.99	Картометрический метод	0.1	Закрепление отсутствует
548	287295.34	1222694.87	Картометрический метод	0.1	Закрепление отсутствует
543	287298.54	1222701.16	Картометрический метод	0.1	Закрепление отсутствует
549	286845.94	1219669.39	Картометрический метод	0.1	Закрепление отсутствует
550	286843.14	1219669.39	Картометрический метод	0.1	Закрепление отсутствует
551	286843.14	1219666.59	Картометрический метод	0.1	Закрепление отсутствует
552	286845.94	1219666.59	Картометрический метод	0.1	Закрепление отсутствует
549	286845.94	1219669.39	Картометрический метод	0.1	Закрепление отсутствует
3. Сведения о характерных точках части (частей) границы объекта					
Обозначение характерных точек части границы	Координаты, м		Метод определения координат характерной точки	Средняя квадратическая погрешность положения характерной точки (Mt), м	Описание обозначения точки на местности (при наличии)
	X	Y			
1	2	3	4	5	6
-	-	-	-	-	-

Раздел 3							
Сведения о местоположении измененных (уточненных) границ объекта							
1. Система координат -							
2. Сведения о характерных точках границ объекта							
Обозначение характерных точек границ	Существующие координаты, м		Измененные (уточненные) координаты, м		Метод определения координат характерной точки	Средняя квадратическая погрешность положения характерной точки (Mt), м	Описание обозначения точки на местности (при наличии)
	X	Y	X	Y			
1	2	3	4	5	6	7	8
-	-	-	-	-	-	-	
3. Сведения о характерных точках части (частей) границы объекта							
Обозначение характерных точек части границы	Существующие координаты, м		Измененные (уточненные) координаты, м		Метод определения координат характерной точки	Средняя квадратическая погрешность положения характерной точки (Mt), м	Описание обозначения точки на местности (при наличии)
	X	Y	X	Y			
1	2	3	4	5	6	7	8
-	-	-	-	-	-	-	

ТЕКСТОВОЕ ОПИСАНИЕ
местоположения границ населенных пунктов, территориальных зон

Прохождение границы		Описание прохождения границы
от точки	до точки	
1	2	3
-	-	-